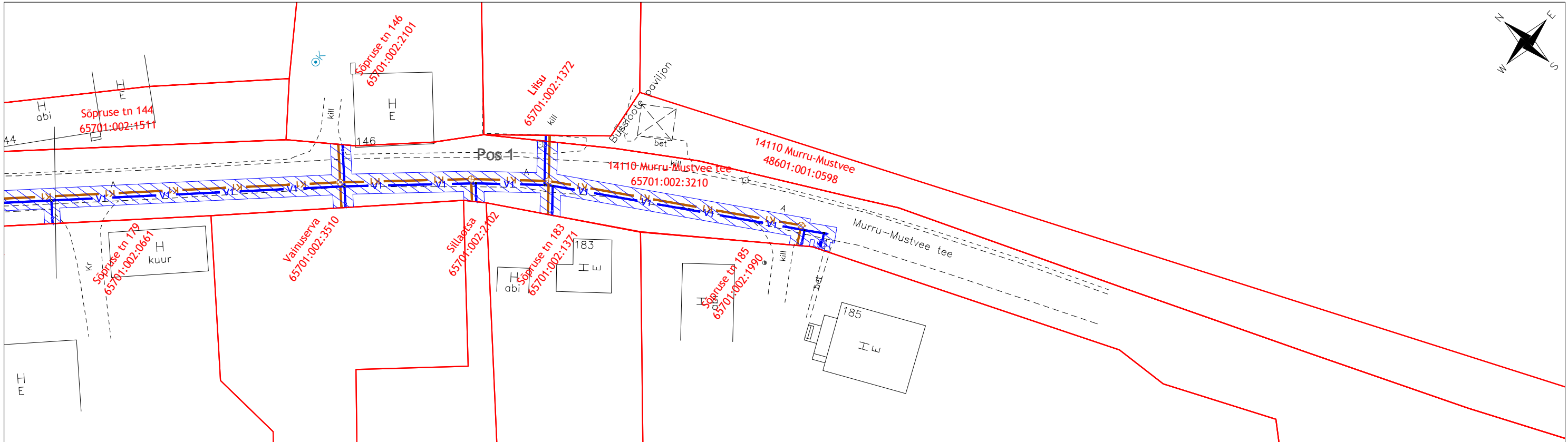
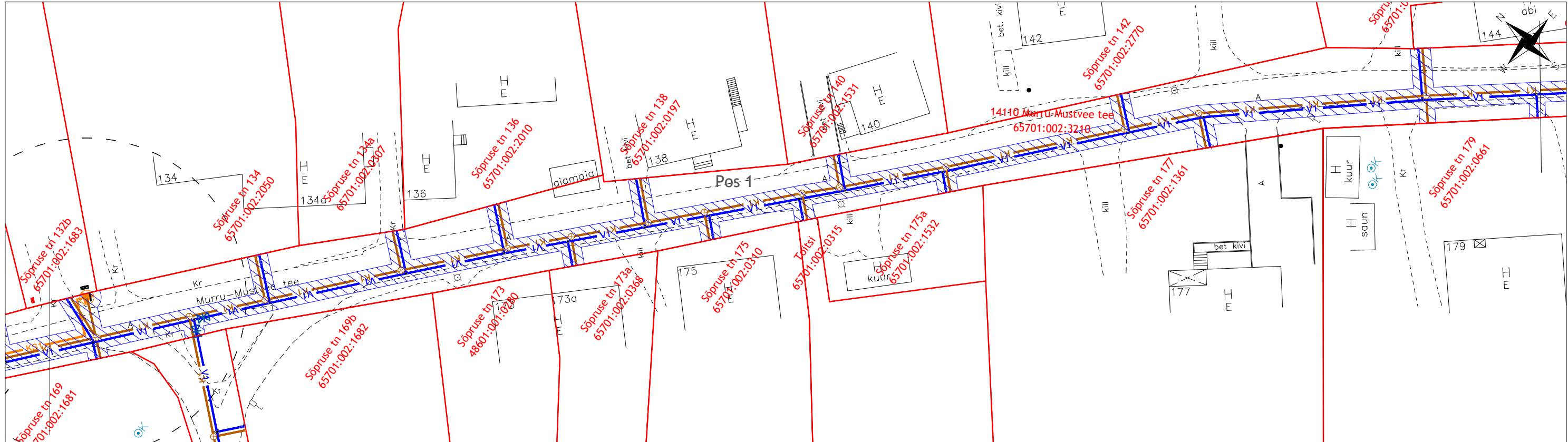









Isikliku kasutusõiguse seadmise plaan



TINGMÄRGID:

- | | |
|-----------------------------------------------------------------------------------------|---------------------------------------------|
|  | Katastriüksuse piir |
|  V1 | Projekteeritav veetorustik |
|  V2 | Projekteeritav veetorustik |
|  K1 | Projekteeritav kanalisatsioonitorustik |
|  KS1 | Projekteeritav survekanalisatsioonitorustik |
|  KS2 | Projekteeritav survekanalisatsioonitorustik |
|  | Kasutusõiguse ala |



Projekteeritav reoveepumpla koos kujaga

IKÕ ala Pos nr (plaanil)	Kinnistu registriosa nr	Katastriüksuse tunnus, nimi ja sihtotstarve	IKÕ ala pindala m²
Pos 1	6005950	65701:002:3210; 14110 Murru-Mustvee tee; transpordimaa	5985

Projekti nimetus / asukoht		Töö nr
Kasepää küla ühisveevärgi ja -kanalisatsiooni projekteerimine		3348
Koostaja	Möötkava	Leht / formaat
Keskonnaprojekt OÜ	1:500	5/5 A3
		Kuupäev
		06.06.2024